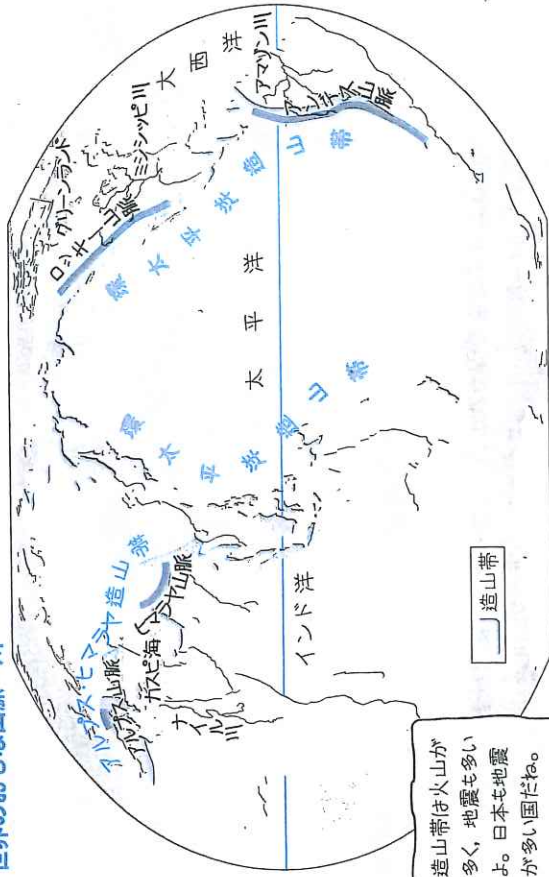


05 世界には、どんな地形があるの？


世界の地形

世界には、けわしい山脈が連なる、環太平洋造山帯とアルプス・ヒマラヤ造山帯があります。環太平洋造山帯には、アンデス山脈やロッキー山脈、そして日本列島がふくまれます。アルプス・ヒマラヤ造山帯には、アルプス山脈やヒマラヤ山脈がふくまれます。代表的な川は、ナイル川、アマゾン川、ミシシッピ川などがあります。

世界のおもな山脈・川



造山帯は火山が多く、地震も多いよ。日本も地震が多い国だね。



それぞれの位置と名称を覚えておこうね。



ナイル川…世界一長い。
アマゾン川…流域面積が最も広い。
ミシシッピ川…長さでは北アメリカ大陸第1位。
カスピ海…世界一広い湖。
グリーンランド…最も大きい島。

基本練習

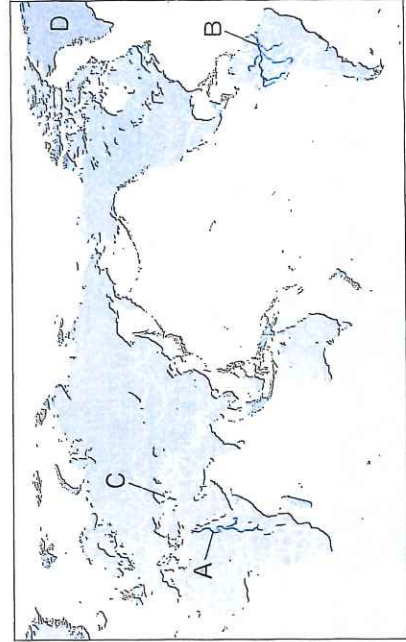
一答えは別冊2ページ

ポイント

環太平洋造山帯とアルプス・ヒマラヤ造山帯にふくまれる山脈はしっかり覚えておこう。

次の問いに答えなさい。

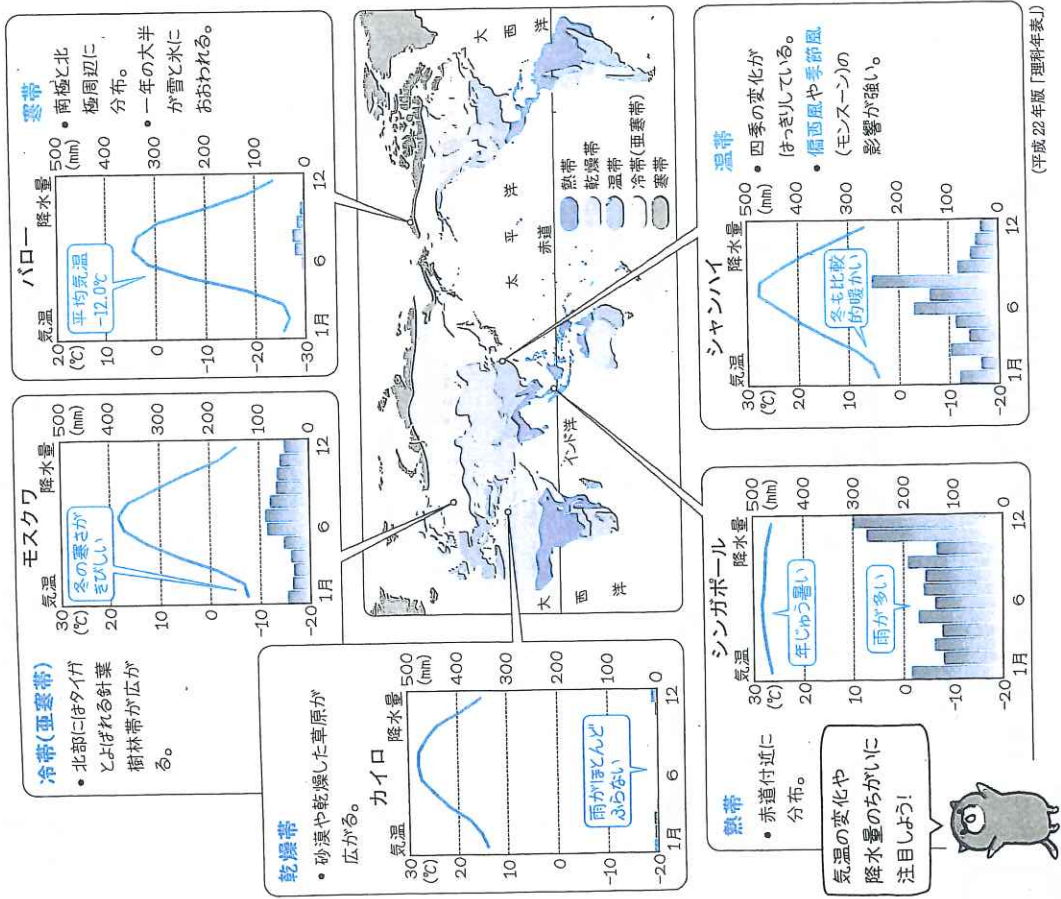
- (1) 太平洋を取りまきよくように形成されていて、アンデス山脈やロッキー山脈、日本列島などがふくまれる造山帯を何とといいますか。
- (2) ユーラシア大陸の南部を東西にのびている、ヒマラヤ山脈などがふくまれる造山帯を何とといいますか。
- (3) 地図中のAは世界一長い川です。この川を何とといいますか。
- (4) 地図中のBは世界一流域面積が広い川です。この川を何とといいますか。
- (5) 地図中のCは世界一面積が広い湖です。この湖を何とといいますか。
- (6) 地図中のDは世界一大きな島です。この島を何とといいますか。



06 世界には、どんな気候があるの？

世界の気候

世界には、5つの気候帯があります。熱帯、乾燥帯、温帯、冷帯（亜寒帯）、寒帯です。南半球には冷帯はありません。



基本練習

一答えは別冊3ページ

ポイント

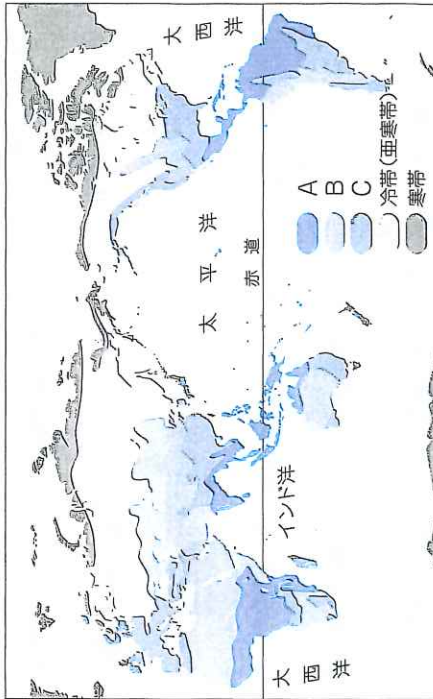
それぞれの気候帯の雨温図の特徴をおさえておこう。

□にあてはまる語句を書き、表を完成させよう。

気候帯	特色
(1) □	雨がほとんど降らず、砂漠や乾燥した草原が広がる。
(2) □	冬の寒さがきびしく、タイガ(針葉樹林帯)が広がる。
(3) □	冬も比較的あたたかく、四季がある。
(4) □	一年じゅう暑い、雨が多い。
(5) □	一年の大半が、雪と氷におおわれる。

次の問いに答えなさい。

(6) 地図中のA～Cにあてはまる気候帯を、下のア～ウから選びましょう。



ア 温帯 イ 熱帯 ウ 乾燥帯

A [] B [] C []